

درسنامه، درس ۱۱

در هر ناحیه از ایران بخاطر **تنوع پوشش گیاهی و زندگی جانوری** خاصی پدید آمده است.

به منطقه بزرگی که در آن مجموعه ای از گیاهان و جانوران خاص زندگی می کنند، **زیستگاه** می گویند.




ایران زیستگاه های مختلفی دارد.

از مهم ترین عواملی که موجب گوناگونی زیستگاه ها در ایران شده است، **تنوع آب و هوایی** است.

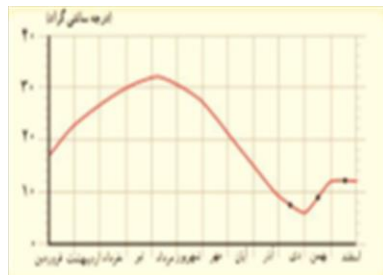


در ایستگاه های هواشناسی، هر روز عناصر مختلف مثل **دمای هوا**، **میزان بارندگی**، **میزان رطوبت**، **جهت وزش باد** و **سرعت وزش باد** را اندازه گیری و ثبت می کنند.

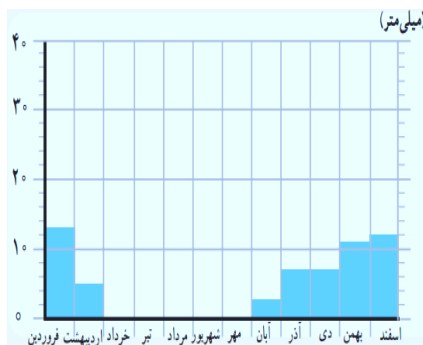


مهمترین عناصر آب و هوا، **دما** و **بارش** است.

میزان دمای هوای یک ناحیه را با نمودار **خطی** و با رنگ **قرمز** نشان می دهند.



میزان بارش یک ناحیه را با نمودار **ستونی** و به رنگ **آبی** نشان می دهند.



بعضی از **اقليم شناسان** معتقدند به طور کلی **ایران** را می توان به **۴ ناحیه آب و هوایی** تقسیم نمود.

۱. ناحیه معتدل و مرطوب خزری



این ناحیه در کنار دریای خزر بین کوه های البرز و دریا واقع شده است. در تمام ماه های سال بارندگی دارد، مرطوب ترین ناحیه آب و هوایی ایران است، تابستان ها و زمستان های معتدل دارد.

در ناحیه خزری، برای کشت بیشتر محصولات کشاورزی از آب باران (دیم) استفاده می شود.



۲. ناحیه معتدل و نیمه خشک کوهستانی

این ناحیه، کوهستان های مرتفع ایران و کوهپایه های اطراف آن ها را در برمی گیرد. بارش بیشتر به صورت برف است
زمستان های سرد و تابستان های معتدل دارد.

در ارتفاعات ناحیه کوهستانی جنگل ها و مراتعی سرسبز روئیده است.

۳. ناحیه گرم و خشک داخلی



این ناحیه شامل نواحی **مرکزی** ایران است. اینجا بارندگی بسیار **کم** و تابستان ها **گرم و خشک** است، **اختلاف** دمای شب و روز **زیاد** است.

این ناحیه از نظر پوشش گیاهی **فقیر** است و تنها گیاهان خشکی پسند مانند: درختان **تاغ** و **گز** و **بوته های خاردار** قادر به رشد و نمو هستند.



۴. ناحیه گرم و شرجی سواحل جنوب

این ناحیه در کناره های خلیج فارس و دریای عمان، از جلگه خوزستان تا بندر چابهار کشیده شده است. تابستان های بسیار **گرم** و زمستان های **ملایم** دارد.

در این ناحیه به دلیل وجود **دریا** و **تبخیر** آب های آن **نم هوا زیاد** است، **حالت شرجی** به وجود می آید.