

بسمه تعالی

سوالات درس دهم جغرافیای ۲ - کشور، یک ناحیه سیاسی

تهیه کننده: زاهدین ساکی

۱ - سه رکن بنیادی کشور را نام ببرید.

سرزمین-جمعیت-نظام سیاسی

۲ - سرزمین چیست؟

فضا و قلمرو جغرافیایی یک کشور، سرزمین آن است. فضا یا سرزمین یک کشور دارای منابعی است و عرصه ای برای فعالیت های اقتصادی و کار و زندگی مردم آن کشور محسوب می شود.

۳ - نقش جمعیت در هر کشور چیست؟

هر کشور دارای جمعیتی است که در محدوده سرزمین مستقر و مقیم اند و برای اداره امور خود نظام سیاسی و حکومتی تأسیس می کنند.

۴ - نظام سیاسی چیست؟

در واقع، همان حکومت است که وظیفه اداره امور سرزمین و جمعیت را بر عهده دارد.

۵ - منظور از حاکمیت چیست؟

حاکمیت یعنی داشتن استقلال و بی نیاز بودن از نظارت دولت های خارجی. حاکمیت یک کشور نشان دهنده استقلال و اقتدار سیاسی آن است.

۶ - کشور را تعریف کنید.

یک ناحیه سیاسی مستقل که دارای سرزمین مشخص، جمعیت دائمی و مقیم و حکومت مرکزی است و بر امور داخلی و خارجی خود حاکمیت دارد.

۷ - فضا و قلمرو جغرافیایی یک کشور، آن است

سرزمین

۸ - تعریف مرز سیاسی را بنویسید.

مرز، خطی اعتباری و قراردادی است که برای تعیین حدود یک ناحیه سیاسی، از جمله کشور، بر روی زمین مشخص می شود.

۹ - مهم ترین عامل تشخیص و جدایی کشورها از یکدیگر.....است.

مرز

۱۰ - اهمیت مرزها را بنویسید.

مرزها از این نظر اهمیت دارند که قلمرو رسمی اعمال مدیریت سیاسی هر کشورند و حدود حاکمیت و اداره یک حکومت را تعیین می کنند. مرز، آخرین حد قلمرو زمینی، دریایی و هوایی هر کشور است.

۱۱ - علت ارزش حقوقی و بین المللی مرزها چیست؟

زیرا محدوده های کشورهای هم مرز در اسناد سازمان ملل متحد ثبت می شود.

۱۲ - مرزهای طبیعی را تعریف کنید.

خطوط مرزی برخی کشورها با استفاده از پدیده های طبیعی مانند رود، کوه، بیابان، دریاچه، تالاب و مشخص می شود. به عبارت دیگر، مبنای تعیین مرز دو کشور، پدیده های طبیعی هستند که بین آن دو قرار گرفته اند.

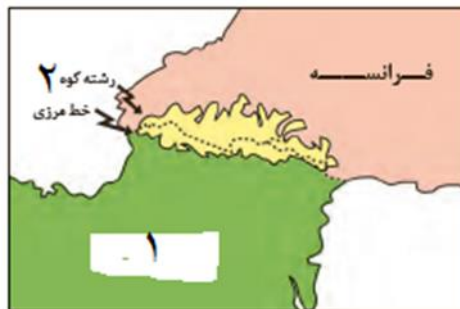
۱۳ - . برای تعیین خط مرزی در امتداد رشته کوه ها، کوه ها در نظر گرفته می شود

خط الراس

۱۴ - خط الراس چیست؟

خط الرأس خطی است که از متصل کردن نوک بلندترین نقاط کوهستانی به یکدیگر به وجود می آید.

۱۵ - در نقشه زیر نام رشته کوه مرزی و نام کشور مشخص شده را بنویسید



۱ - پیرنه ۲ - اسپانیا

۱۶ - روش های تعیین خط مرزی در رودها را بنویسید.

الف - اگر یک رود مرز بین دو کشور باشد، برای تعیین مرز از خط منصف استفاده می کنند .

ب- ممکن است خط مرزی عمیق ترین نقاط بستر رود را به هم متصل کند که به آن تالوگ می گویند.

۱۷ - خط منصف چیست؟

خطی است که از وسط رودخانه می گذرد و فاصله مرز از هر دو ساحل به یک اندازه است.

۱۸ - تالوگ چیست؟

خط مرزی که عمیق ترین نقاط بستر رود را به هم متصل می کند.

۱۹ - چرا بهترین نوع خط مرزی در رودهای قابل کشتی رانی روش تالوگ است؟

چون هر دو کشور حق کشتیرانی در دو طرف آن را دارند.

۲۰ - مشخص کنید کدام شکل خط منصف و کدام تالوگ است



الف - منصف ب - تالوگ

۲۱ - روش تعیین مرز دریایی در دریاها را بنویسید.

برای تعیین مرز دریایی، ابتدا خط مبنا را معین می کنند. خط مبنا پایین ترین حد جزر در دریاست.

۲۲ - آب های داخلی را تعریف کنید.

به آب های پشت خط مبنا (به طرف ساحل) آب های داخلی می گویند که کشور مجاور دریا مالک آن هاست.

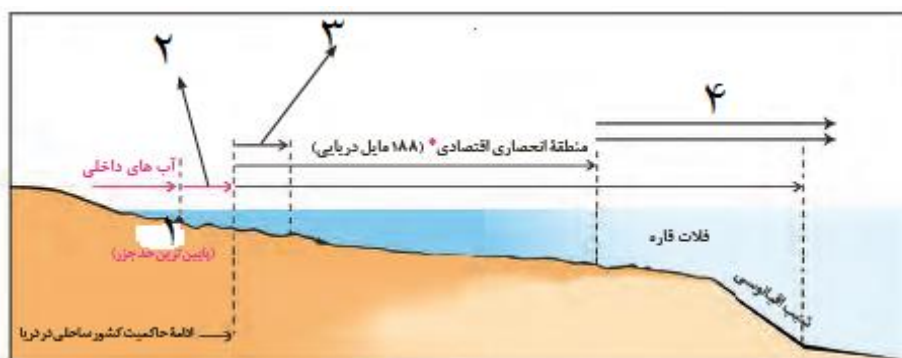
۲۳ - دریای سرزمینی چیست؟

از خط مبنا به سمت دریا تا حدود ۱۲ مایل دریایی (هر مایل دریایی برابر با ۱۸۵۲ متر است) دریای سرزمینی نامیده می شود که آن هم متعلق به کشور مجاور دریاست اما سایر کشورها در آن منطقه حق عبور و مرور بدون ضرر را دارند.

۲۴ - آب های آزاد را تعریف کنید.

به بخش هایی از دریا گفته می شود که در مالکیت هیچ کشوری قرار ندارند. در آب های آزاد کشتی رانی، فعالیت نظامی، ماهی گیری، ایجاد تأسیسات و تحقیقات برای همه کشورها آزاد است؛ مشروط به اینکه محل دریانوردی بین المللی نباشد

۲۵ - در شکل زیر نام مناطق مشخص شده را بنویسید



۱ - خط مبنا ۲ - دریای سرزمینی ۳ - منطقه نظارت ۴ - دریای آزاد

۲۶ - مرزهای غیرطبیعی چیست؟

در بخش هایی از زمین که امکان استفاده از پدیده های طبیعی برای تعیین خطوط مرزی وجود نداشته باشد، با استفاده از مختصات جغرافیایی (مدارها و نصف النهارها)، خط مرزی تعیین می شود؛ مانند مرز بین کانادا و امریکای شمالی ۴۹ درجه شمالی.

۲۷- انواع مرزها از نظر پیدایش و شکل گیری را نام ببرید.

مرزهای پیشتاز-مرزهای تطبیقی و مرزهای تحمیلی

۲۸- مرزهای پیشتاز یا قبل از سکونت را تعریف کنید.

مرزهایی هستند که از زمانهای قدیم در نواحی خالی از سکنه ترسیم شده اند و بعدها نیز مورد قبول ساکنان دو کشور همسایه قرار گرفته اند؛ مانند مرز بین کانادا و آلاسکا که بعدها به تدریج مردم در دو طرف آن اسکان یافتند. این نوع مرزها مشکلی ایجاد نمی کنند.

۲۹ - نام کشور مشخص شده روی نقشه را بنویسید مرز این کشور با آلاسکا چه نوع مرزی است ؟



کشور کانادا

مرز پیشتاز یا قبل از سکونت

۳۰- مرزهای تطبیقی چیست؟

مرزهایی هستند که با در نظر گرفتن شرایط فرهنگی تعیین می شوند و گروه های انسانی را، که از نظر قومی، زبانی، دینی و غیره متفاوت اند، از یکدیگر جدا می کنند؛ مانند مرز بین هند و پاکستان که پس از جدایی و استقلال پاکستان از هند، در تعیین آن دقت شد تا منطقه مسلمان نشین از هندونشین جدا شود.

۳۱- مرزهای تحمیلی چیست؟

مرزهایی هستند که در تعیین آنها شرایط فرهنگی در نظر گرفته نشده است. در نتیجه، افراد یک ملت یا قوم را که دارای دین و زبان مشترک اند، از هم جدا می کند و موجب می شود در دو کشور همسایه و در دو حکومت جداگانه قرار بگیرند؛ مانند مرزهایی که کشورهای استعمارگر در قاره افریقا بر مبنای قلمرو نفوذ و حاکمیت خود و بدون توجه به اقوام و فرهنگ ها ایجاد کردند و یا مرز بین کره شمالی و کره جنوبی.

۳۲- تاریخچه پیدایش مرز کره شمالی و جنوبی را بنویسید.

در سال ۱۹۴۵ میلادی، پس از پایان جنگ جهانی دوم و سال ها سیطره ژاپن بر شبه جزیره کره، این کشور به دو کشور کره شمالی و جنوبی تقسیم شد. در آن زمان، کشور کره شمالی به بلوک شرق کمونیستی، یعنی اتحاد جماهیر شوروی و اروپای شرقی، پیوست و کره جنوبی نیز تحت سیطره بلوک غرب، یعنی ایالات متحده آمریکا و اروپای غربی قرار گرفت.

در زمان تقسیم کره به دو کشور، آمریکا و اتحاد جماهیر شوروی سابق توافق کردند مرز دو کشور روی مدار ۳۸ درجه تعیین شود. پس از تقسیم کره، بارها بین دو کشور حمله های نظامی و درگیری های مرزی رخ داده است و اختلافات تا امروز نیز ادامه دارد.

۳۳- مرز هوایی چیست؟

هر کشور علاوه بر اینکه بر مرزهای زمینی و در صورت مجاورت با دریا بر دریای سرزمینی حاکمیت دارد، بر فضای بالای سرزمین خود نیز می تواند ادعای حاکمیت داشته باشد. به عبارت دیگر، مرز هر کشور مانند دیواری فرضی است که دورتادور سرزمین آن را احاطه کرده است و از طرف بالا نیز به سمت جو ادامه دارد.

۳۴- اهمیت مرزها را بنویسید.

- ❖ مرزها در هر کشوری اهمیت خاصی دارند و امنیت و استقلال هر کشور به مرزهای آن وابسته است. مرزها حد حاکمیت ملی یک کشور محسوب می شوند.
- ❖ مرزها در روابط یک کشور با کشورهای همسایه تأثیرگذارند و می توانند عاملی برای ثبات و آرامش یا اختلاف و منازعه باشند. به همین دلیل، حساسیت زیادی نسبت به مرزها وجود دارد و نظارت و مراقبت ویژه ای بر آنها اعمال می شود.
- ❖ مرزها تأثیر بسزایی در جابه جایی مسافران و مبادلات بازرگانی (صادرات و واردات کالا) و توسعه اقتصادی کشورها دارند. به همین دلیل، امن بودن یا ناامن بودن آنها بر رونق اقتصادی کشورها تأثیر می گذارد.

۳۵- حفاظت و مدیریت و کنترل مرزهای کشور برعهده چه کسانی است؟

- ❖ حفاظت و مدیریت و کنترل مرزهای کشور بر عهده مرزبانان نیروی انتظامی و دفاع از مرزهای زمینی و هوایی و دریایی کشور در برابر تهدیدات خارجی بر عهده نیروهای مسلح جمهوری اسلامی ایران است
- ❖ -همچنین ساکنان نواحی مرزی (مرزنشینان) کشور ما همواره با مشارکت و همکاری با مرزبانان، از امنیت و استقلال کشور و مرزها دفاع کرده اند.

۳۶ - علل مرزبندی سیاسی - اداری در داخل کشور چیست؟

حکومت ها برای اداره آسان تر فضای جغرافیایی کشورها و ارائه خدمات مناسب به شهروندان، به مرزبندی سیاسی - اداری در داخل کشور می پردازند.

۳۷ - ویژگی های پایتخت کشور را بنویسید.

- ❖ پایتخت مرکز اقتدار سیاسی یک کشور است و فرمان ها و تصمیمات سیاسی از این نقطه مرکزی در سراسر آن کشور پخش می شود.
- ❖ رؤسای قوای مقننه، مجریه و قضائیه و وزارت خانه ها و سازمان های اصلی دولت ها و همچنین سفارتخانه های خارجی در پایتخت هامستقرند
- ❖. پایتخت مکان تصمیم گیری های سیاسی و ملاقات سران یک کشور با نمایندگان سایر کشورهاست.
- ❖ پایتخت یک کشور معمولاً به بزرگ ترین و مهم ترین شهر یا کلان شهر آن تبدیل می شود.

۳۸- عوامل موثر در انتخاب یک مکان به عنوان پایتخت را بنویسید.

- ❖ داشتن قابلیت های محیطی مناسب؛ مانند دسترسی به آب و اراضی حاصلخیز،
- ❖ داشتن جمعیت قابل توجه،
- ❖ در تقاطع راه های ارتباطی قرار داشتن، دسترسی آسان به سرتاسر کشور به ویژه مرزها،
- ❖ داشتن قابلیت دفاعی مناسب و دور بودن از مرزها.
- ❖ برخی از پایتخت ها قدمت زیادی دارند و موقعیت پایتخت بودن خود را تا سال ها حفظ می کنند؛ مانند پاریس

۳۹- پایتخت دو کشور را نام ببرید که منتقل شده اند؟

شهر ریودوژانیرو به برازیلیا در کشور برزیل یا انتقال پایتخت از کراچی به اسلام آباد در پاکستان.

۴۰- علل تبدیل پایتخت ها به کلان شهر را بنویسید.

به طور معمول، تمرکز قدرت سیاسی و وزارتخانه ها و سازمان های دولتی، تمرکز اقتصادی نهادهای مالی و پولی و شرکت های بزرگ و ثروت و قدرت در پایتخت ها، موجب تبدیل آن ها به کلان شهرها می شود.

۴۱- پیامدهای تبدیل پایتخت ها به کلان شهر را بنویسید.

پیامدهایی چون رشد جمعیت، ترافیک، آلودگی هوا و کمبود مسکن و خدمات را به دنبال دارد.

۴۲- ملت را تعریف کنید.

ملت، عنصر بنیادین یک کشور است و بدون آن کشور معنا و مفهومی ندارد. ملت جمعیتی است که در قلمرو یک سرزمین مشخص مستقر شده اند و اشتراکات تاریخی، زبانی، مذهبی و اقتصادی و آرمان های مشترکی دارند.

۴۳- سه وظیفه مهم حکومت ها را بنویسید.

اداره امور سرزمین - اداره سازه یا ساختار انسانی - روابط خارجی

۴۴- سه گروه عمده حکومت ها از نظر مدیریت فضای جغرافیایی کشور و توزیع قدرت در پهنه سرزمین را نام ببرید.

-نظام سیاسی تک ساخت (یکپارچه)

-نظام سیاسی فدرال

-نظام سیاسی ناحیه ای و ترکیبی

۴۵- نظام سیاسی تک ساخت (یکپارچه) را توضیح دهید.

در این نوع نظام سیاسی، کشور به واحدهای سیاسی واداری کوچک تر مانند استان و شهرستان تقسیم می شود اما حکومت مرکزی حدود اختیارات آنها را تعیین می کند. در این نوع نظام اختیارات محلی محدود و نظام قانون گذاری و سیاست گذاری متمرکز است. قدرت سیاسی از یک کانون، یعنی پایتخت، به سایر نواحی کشور اعمال می شود و مدیریت های محلی، تصمیمات دولت مرکزی را اجرا می کنند. فقط، یک سطح قانون گذاری، یعنی مجلس ملی قانون گذاری، در مرکز وجود دارد و قوانین و مقررات و تشکیلات اداری در تمام کشور همسان است.

۴۶- کشوراز پیشگامان الگوی حکومتی تک ساخت است.

فرانسه

۴۷- نظام سیاسی فدرال چیست؟

در این نوع نظام سیاسی، کشور به چند ایالت تقسیم می شود و ایالت ها اختیارات زیادی دارند.

۴۸- دو سطح توزیع قدرت در حکومت فدرال را بنویسید.

الف (سطح فدرال (ملی و حکومت مرکزی) ب (سطح ایالت (منطقه)

۴۹ - توزیع قدرت در حکومت فدرال چگونه است ؟

هر ایالت علاوه بر وجود حکومت و نیروی تصمیم گیری در سطح ملی، قوه مقننه و مجریه و قضائیه مستقل نیز دارد . مجلس نمایندگان و سنا در مرکز کشور و مجلس ایالتی در هر ایالت مستقرند و قانون گذاری می کنند . به همین سبب، برخی قوانین ایالت ها با یکدیگر متفاوت اند و هر ایالت در امور و برنامه ریزی توسعه اقتصادی و اجتماعی خود به طور مستقل تصمیم گیری و عمل می کند.

۵۰ - نقش حکومت مرکزی در نظام فدرال را توضیح دهید.

در این نوع نظام سیاسی، حکومت مرکزی نقش هماهنگ کننده و ارتباط دهنده ایالت ها را بر عهده دارد و ایالت ها در دفاع، سیاست خارجی و واحد پول ملی از حکومت مرکزی تبعیت می کنند.

۵۱ - در نظام سیاسی ناحیه ای و ترکیبی کشور چگونه اداره می شود؟

در این نوع نظام، بخش اعظم کشور به صورت تک ساخت است؛ فقط یک یا چند بخش کوچک به صورت ناحیه ای و خودمختار اداره می شوند و مناطق خود مختار اختیارات سیاسی و اجرایی ویژه ای در ناحیه خود دارند . نظام سیاسی کشورهای عراق، جمهوری آذربایجان و انگلستان از این نوع است.

۵۲ - مهم ترین عوامل پیدایش و بقای یک کشور را نام ببرید.

هویت ملی، همبستگی ملی و پیوستگی سرزمینی

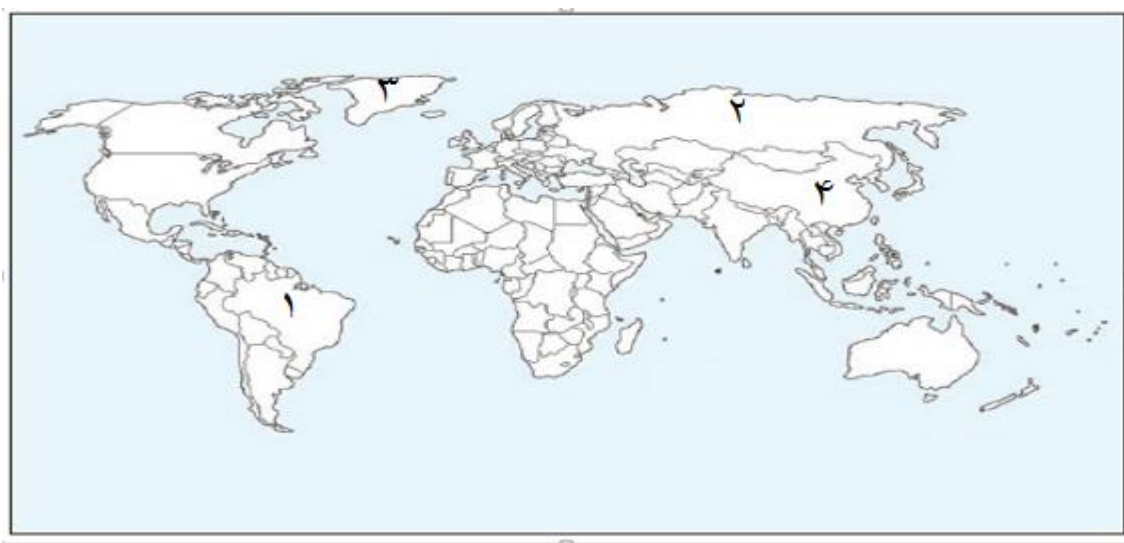
۵۳ - در چه صورتی کشور در خطر نابودی و فرو پاشی قرار می گیرد؟

ضعیف شدن واز بین رفتن هویت ملی و همبستگی ملی و پیوستگی سرزمینی

۵۴ - وظیفه حکومت ها و ملت در قبال بقای کشورشان چیست؟

حکومت ها و ملت ها باید عوامل پیدایش و بقای کشور خود را بشناسند و برای حفظ و تقویت آنها بکوشند.

۵۵ - با توجه به نقشه زیر نام کشورهای شماره گذاری شده را نوشته و نوع نظام سیاسی آنها را بنویسید



۱ - برزیل - فدرال ۲ - روسیه - فدرال ۳ - گرینلند - ناحیه ای ترکیبی ۴ - چین - تک ساخت

موفق باشید